

Exkursion in Wien – 19. Jänner 2024

Besuch des Hölzel-Verlags – Verlagsbesichtigung und Präsentationen

Freitag, 19. Jänner 2024

15:00 bis ca. 18:00 Uhr

Treffpunkt:

14:45 Uhr pünktlich, vor dem Eingang zum Hölzel-Verlag, **Jochen-Rindt-Straße 9, 1230 Wien** (Erreichbar mit der U1 Richtung Oberlaa bis zur Station Alaudagasse; dort umsteigen in den 17A Richtung Inzersdorf-Birostraße bis zur Haltestelle Ernangasse. Diese befindet sich direkt vor dem Firmengebäude des Hölzel-Verlags. – Alternativ mit dem 66A ab U1-Station Reumannplatz bis zur Haltestelle Jochen-Rindt-Straße, anschließend kurzer Fußweg. – Parkmöglichkeiten am Firmengelände

Kosten:

ÖGG-Mitglieder: EUR 4,-
(ÖGG-Mitglieder Studierende: EUR 2,-)
Gäste: EUR 6,- Unkostenbeitrag

Es handelt sich um eine **Exklusivführung** für ÖGG-Mitglieder und Gäste der ÖGG.

Leitung und Führung:

Univ.-Lektor Prokurist MMag. Erich Knabl
(Leiter Produktion und IT im Hölzel-Verlag)



Organisation:

Jakob Pachschwöll, MA BA (ÖGG)

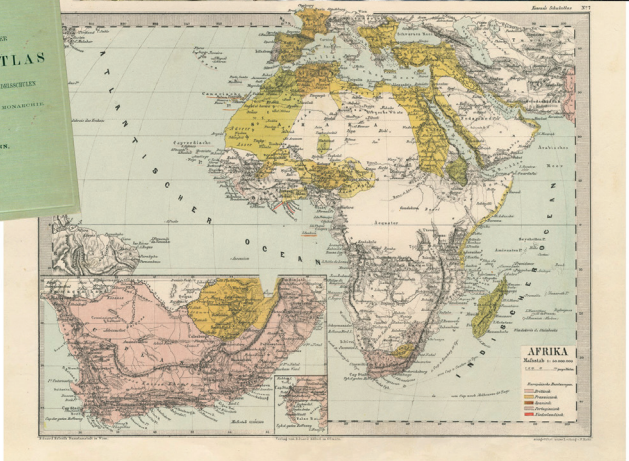
Anmeldung bis spätestens Mittwoch, 17. Jänner 2024
unter oegg.geographie@univie.ac.at

Teilnehmerzahl: max. 30 Personen

(bei Überbuchung der Exkursion erfolgt die Teilnahme gemäß der chronologischen Reihenfolge der Anmeldungen)



Erster „Kozenn-Atlas“ aus dem Jahr 1861



Fotos: © Hölzel-Verlag

Über die Exkursion ...

Im Rahmen der Exkursion wird einer der wenigen Verlage für kartographische Produkte und Schulbücher in Österreich besucht, der Hölzel-Verlag. Durch die große Palette an Produkten (Atlanten, Lehrbücher, Anschauungsmaterialien für den Schulunterricht etc.) ist das Unternehmen wohl jedem Geographen und jeder Geographin in Österreich ein Begriff. Wir erhalten Einblick in die aktuellen Tätigkeiten dieses geschichtsträchtigen Unternehmens, aber auch über die historische Entwicklung der Kartographie von der Handzeichnung hin zur digitalen Erstellung:

- Verlagsvorstellung mit aktuellen Aktivitäten sowie Abriss der bald 180-jährigen Geschichte des Verlags
- Vorführung – Wie entstehen heutzutage die Karten in den Schulatlanten inklusive Redaktion?
- Geothek – der digitale Weltatlas
- Besuch des Lagers mit Informationen über die dahinterstehende Logistik (Der Hölzel-Verlag liefert die eigenen Schulbücher und die eines anderen Verlags selbst aus.)
- Produktausstellung – ein kleiner Querschnitt über die aktuellen und historischen Produkte
- Abriss über die Geschichte der analogen Kartentechnik: Vorstellung, wie Schummerungen hergestellt wurden; weiters besitzt der Verlag noch einige Lithographiesteine